

biseră 1187

ROMÂNIA
Județul Neamț
Municipiul Piatra Neamț
CONSILIUL LOCAL



HOTĂRÂRE

privind transmiterea în administrarea S.C. „PIETR-OBOARE” SA Piatra-Neamț a posesiilor proprietatea municipiului, a parcului „Coala” și a parcului Ecologic;

Consiliul Local al municipiului Piatra-Neamț;
Având în vedere prevederile art.135, pct.5 din Constituția României, ale art.5 din Legea nr.45/1991 privind Fondul Funciar și ale art.3-5 din Legea nr.8/1971;

Având adresa înregistrată sub nr.2210 din 16.02.1996 prin care S.C. „Pietr-Oboare” SA Piatra-Neamț solicită transmiterea în administrare a posesiilor proprietatea municipiului, a parcului „Coala” și parcului Ecologic, având în vedere posibilitatea inițierii unor programe pe termen mediu și lung de reabilitare a acestora în condiții de maximă eficiență, cu disponibilizarea unor surse financiare;

Examinând raportul de specialitate înregistrat sub nr.2210 din 14.03.1996 prin care Serviciul Gospodăriei Comunele propune transmiterea în administrarea S.C. „Pietr-Oboare” SA Piatra-Neamț a posesiilor proprietatea municipiului, a parcului „Coala” și a parcului Ecologic, în condițiile respectării clauzelor nominalizate în anexa;

În temeiul dispozițiilor art.24, lit.„g” și „r” și ale art.29, alin.2 din Legea Administrației Publice Locale nr.45/1991;

HOTĂRĂȘTE:

Art.1. - Se transmite în administrarea S.C. „PIETR-OBOARE” SA Piatra-Neamț posesiile proprietatea municipiului, în suprafața totală de 640 ha, conform tabelului anexa nr.1 care face parte integrantă din prezenta hotărâre;

Art.2. - Se transmite în administrarea S.C. „PIETR-OBOARE” SA Piatra-Neamț parcul „Coala”, în suprafața de 98 ha, astfel prin administrarea directă a Consiliului Local;

Art.3. - Se transmite în administrarea S.C. „PIETR-OBOARE” SA Piatra-Neamț parcul Ecologic, situat în str.Ștefan cel Mare, astfel în administrarea „Domeniului Public” SA Piatra-Neamț;

Art.4. - Se transmite în administrarea S.C. „PIETR-OBOARE” SA Piatra-Neamț parcelile de protecție în zonele Șarata și Darnănești, care urmează a fi delimitate împreună cu SA RUCIȘIȚA - Filiala Sălcioara Piatra-Neamț;


Art.5. - Clauzele incluse în anexa nr.2 fac parte integrantă din prezenta hotărâre; în cazul nerespectării clauzelor, Consiliul local își rezervă dreptul de a revoca hotărârea privind transmiterea în administrare a posesiilor, parcului „Coala” și parcului Ecologic;

Art.6. - Predarea-primirea posesiilor proprietatea municipiului, parcului „Coala”, parcului Ecologic și a parcelilor de protecție în zonele Șarata și Darnănești, se va efectua prin protocol încheiat între Consiliul Local al Municipiului Piatra-Neamț, „Domeniul Public” SA Piatra-Neamț și S.C. „PIETR-OBOARE” SA Piatra-Neamț;

Art.7. - Primarul municipiului Piatra-Neamț, „Domeniul Public” SA Piatra-Neamț și S.C. „PIETR-OBOARE” SA Piatra-Neamț. vor solicita educarea la îndeplinire a prevederilor

ROMANIA
JUDEȚUL NEAMȚ
MUNICIPIUL PIATRA-NEAMȚ
CONSILIUL LOCAL

Direcția Fis



HOTĂRÂRE

privind însușirea inventarului bunurilor care alcătuiesc domeniul public al Municipiului Piatra Neamț.

CONSILIUL LOCAL AL MUNICIPIULUI PIATRA NEAMȚ;

Având în vedere prevederile Legii nr.213/1998 privind proprietatea publică și regimul juridic al acesteia, Hotărârii Guvernului României nr.548/1999 privind aprobarea Normelor tehnice pentru întocmirea inventarului bunurilor care alcătuiesc domeniul public al comunelor, orașelor, municipiilor și al județelor;

Examinând raportul de specialitate înregistrat sub nr.12.03 din 16.08.1999 prin care "Comisia specială pentru întocmirea inventarului bunurilor care alcătuiesc domeniul public al Municipiului Piatra Neamț" inventariind bunurile care alcătuiesc domeniul public al Municipiului Piatra Neamț propune Consiliului Local însușirea inventarului acestor bunuri;

În temeiul dispozițiilor art.20, alin.3 și al art.22, alin. din Legea nr.69/1991 privind Administrația Publică Locală,

HOTĂRĂȘTE:

ART.1. - Se aprobă însușirea inventarului bunurilor care alcătuiesc domeniul public al Municipiului Piatra Neamț, potrivit anexei care face parte integrantă din prezenta hotărâre;

- Prezenta hotărâre va fi comunicată de îndată Consiliului Județean Neamț.

ART.2. - Primarul Municipiului Piatra Neamț va asigura aducerea la îndeplinire a prezentei hotărâri.



nr. 146


data 19.08.1999

127
2/6

Nr. crt.	Codul de clasificare	Denumirea bunului	Elementele de identificare (adresa)	Anul dării în folosință	Valoarea de inventar	Situația juridică actuală	Observații
0	1	2	3	4	5	6	
9	0	PARCUL ZOOLAGIC	str. Ștefan cel Mare		336.065	H.C.L. 55 / 21.03.1997	7
0	5.2.8.1	PERDELE DE PROTECȚIE + PARC COZLA 98 ha	zonele Sarata și Dărmănești		2.863.854	H.C.L. 55 / 21.03.1998	
0	0	BAZARUL MUNICIPAL + SUPRAFAȚĂ TEREN	str. Obor		244.918	H.C.L. 174 / 21.11.1999 H.C.L. 84 / 19.05.1998	
0	0	Total suprafață - 8.098,5 mp (8.381 mp) - in teren					
0	0	SUPRAFAȚĂ TEREN AFERENTĂ "ORAȘULULUI COPIILOR" - 11.400 mp	str. Obor		333.142	H.C.L. 110 / 10.07.1998	
0	0	SUPRAFAȚĂ TEREN - 270 mp	str. Dimitrie Leonida zona Piață Centrală		7.890	H.C.L. 110 / 10.07.1999	
0	0	SUPRAFAȚĂ TEREN - 350 mp	b-dul Decebal - zona bloc turn		10.280	H.C.L. 110 / 10.07.1999 modificată prin H.C. L. 209 / 31.10.1999	
0	0	SUPRAFAȚĂ TEREN - 2.260 mp	str Dimitrie Leonida - zona limitrofă pieței centrale		66.044	H.C.L. 138 / 28.07.1998	
0	0	SPAȚII VERZI					
0	0	Total suprafață 129.980 mp PARCURI -			32.334.607	H.C.L. 166 / 23.10.1997	
0	0	Total suprafață - 129.980 mp LOCURI JOACĂ COPII			379.841	H.C.L. 29/22.02.2001	
0	0	Total suprafață - 15.203 mp			444.277		

103
224
T/3
Judez

ROMÂNIA
JUDEȚUL NEAMȚ
MUNICIPIUL PIATRA-NEAMȚ
CONSILIUL LOCAL



HOTĂRÂRE

pentru modificarea si completarea Hotarârii Consiliului Local nr. 146 din 19.08.1999 privind însusirea inventarului bunurilor ce alcatuiesc domeniul public al Municipiului Piatra Neamt

CONSILIUL LOCAL AL MUNICIPIULUI PIATRA NEAMȚ ;

Având în vedere dispozitiile Legii nr. 213/1998 privind proprietatea publica si regimul juridic al acesteia, a H.G.R. nr.548/1999 privind aprobarea Normelor tehnice pentru întocmirea inventarului bunurilor care alcatuiesc domeniul public al comunelor, oraselor, municipiilor si judetelor, a O.U.G. nr.30/14.04.2000 pentru modificarea si completarea art.166 din Legea Invatamântului nr.84/1995, precum si adresa Consiliului Judetean Neamt nr.6658 din 16.03.2001 ;

Examinând raportul de specialitate comun înregistrat sub nr.8511 din 9.04.2001 prin care Directia Urbanism, Directia Tehnica si Directia Economica propun modificarea si completarea anexei la Hotarârea Consiliului Local nr.146 din 19.08.1999 privind însusirea inventarului bunurilor ce alcatuiesc domeniul public al Municipiului Piatra Neamt ;

În temeiul dispozitiilor art.20, alin.2, lit. "g" si ale art.28, alin.2 din Legea Administratiei Publice Locale nr.69/1991 - republicata;

HOTĂRĂȘTE :

ART.1. - Se aproba modificarea si completarea anexei la Hotarârea Consiliului Local nr. 146 din 19.08.1999 ;

Pe data adoptarii prezentei se înlocuieste anexa la H.C.L. nr. 146 din 19.08.1999 cu anexa la prezenta.


ART.2. - Primarul Municipiului Piatra Neamt va asigura aducerea la îndeplinire a prevederilor prezentei hotarâri.



PRESEDINTE DE SEDINTA,
MUNTEANU IOAN

[Signature]


SECRETARIUL MUNICIPIULUI
PIATRA NEAMȚ
CONFORM CU ORIGINALUL



61.

12.04. 2001

0	PĂȘUNILE MUNICIPIULUI - 440 ha -				H.C.L. 55 / 21.03.1996
0	PARCUL ZOOLOGIC				
10	PERDELE DE PROTECȚIE PARC COZLA - 98 ha	str. Ștefan cel Mare		12.858.120	H.C.L. 55 / 21.03.1997
11	BAZARUL MUNICIPAL SUPRAFĂȚĂ TEREN Total suprafață - 8.098,5 mp (8.381 mp) - în teren	zonele Sarata și Dărmănești str. Obor		336.065 2.863.854 244.918	H.C.L. 55 / 21.03.1998 H.C.L. 174 / 21.11.1999 H.C.L. 84 / 19.05.1998
12	SUPRAFĂȚĂ TEREN AFERENTĂ "ORAȘULUI COPILOR" - 11.400 mp -	str. Obor		333.142	H.C.L. 110 / 10.07.1998
13	SUPRAFĂȚĂ TEREN - 270 mp -	str. Dimitrie Leonida zona Piață Centrală		7.890	H.C.L. 110 / 10.07.1999
14	SUPRAFĂȚĂ TEREN - 350 mp -	b-dul Decebal - zona bloc tun		10.280	H.C.L. 110 / 10.07.1999 modificată prin H.C.L. 209 / 31.10.1999
15	SUPRAFĂȚĂ TEREN - 2.260 mp -	str. Dimitrie Leonida - zona limitofă pieței centrale		66.044	H.C.L. 138 / 28.07.1998
16	SPAȚII VERZI Total suprafață - 129.980 mp			32.334.607	H.C.L. 166 / 23.10.1997
17	PARCURI Total suprafață - 129.980 mp			370.841	
18	LOCURI JOACĂ COPIL Total suprafață - 15.203 mp			444.277	



MONITORUL OFICIAL

AL

ROMÂNIEI

nul XIV — Nr. 628 bis

PARTEA I
LEGI, DECRETE, HOTĂRÂRI ȘI ALTE ACTE

Vineri, 23 august 2002

SUMAR

<u>Nr.</u>	<u>Pagina</u>
HOTĂRÂRI ALE GUVERNULUI ROMÂNIEI	
1.356/2001. — Hotărâre privind atestarea domeniului public al județului Neamț, precum și al municipiilor, orașelor și comunelor din județul Neamț.....	1—468

HOTĂRÂRI ALE GUVERNULUI ROMÂNIEI

GUVERNUL ROMÂNIEI

HOTĂRÂRE

privind atestarea domeniului public al județului Neamț, precum și al municipiilor, orașelor și comunelor din județul Neamț*)

În temeiul prevederilor art. 107 din Constituția României și ale art. 21 alin. (3) din Legea nr. 213/1998 privind proprietatea publică și regimul juridic al acesteia, cu completările ulterioare,

Guvernul României adoptă prezenta hotărâre.


Articol unic. — Se atestă apartenența la județul Neamț a bunurilor cuprinse în anexele domeniului public al județului Neamț, precum și al nr. 1—75 care fac parte integrantă din prezenta municipiilor, orașelor și comunelor din hotărâre.

PRIM-MINISTRU
ADRIAN NĂSTASE

Contrasemnează:
Ministrul administrației publice,
Octav Cozmâncă
p. Ministrul finanțelor publice,
Gheorghe Gherghina,
secretar de stat

București, 27 decembrie 2001.
Nr. 1.356.

*) Hotărârea Guvernului nr. 1.356/2001 a fost publicată în Monitorul Oficial al României, Partea I, nr. 628 din 23 august 2002, și este reprodusă și în acest număr bis.



Județul Neamț
PRIMĂRIA MUNICIPIULUI
PIATRA NEAMȚ
REGISTRATURĂ
INTRARE Nr. 25322
Ziua 27 Luna 09 Anu 2002

MONITORUL OFICIAL

AL


ROMÂNIEI

Anul XIV — Nr. 628 bis

PARTEA I
LEGI, DECRETE, HOTĂRĂRI ȘI ALTE ACTE

Vineri, 23 august 2002

ANEXA Nr. 1 — Inventarul bunurilor care
aparțin domeniului public al județului
Neamț



MONITORUL OFICIAL

AL

ROMÂNIEI

Anul XIV — Nr. 628 bis

PARTEA I

LEGI, DECRETE, HOTĂRÂRI ȘI ALTE ACTE

Vineri, 23 august 2002

ANEXA Nr. 2 — Inventarul bunurilor care
aparțin domeniului public al municipiului
Piatra-Neamț

JUDEȚUL NEAMȚ
MUNICIPIUL PIATRA NEAMȚ

Comisia specială pt. întocmirea inventarului bunurilor care
alcătuiesc domeniul public al municipiului

ANEXA NR. 2

Insușit de consiliul local
prin H.C.L. nr. 146 din 19.08.1999
modificat prin H.C.L.nr. 61 din 12.04.2001
PRIMARUL MUNICIPIULUI,
ION ROTARU

INVENTARUL

bunurilor care apartin domeniului public al municipiului PIATRA NEAMȚ

Nr. Crt.	CODUL DE CLASIFICARE	DENUMIREA BUNULUI	ELEMENTE DE IDENTIFICARE	ANUL DOBANDIRII SAU D.I.F.	VALOARE DE INVENTAR	SITUAȚIA JURIDICA ACTUALA
0.	1	2	3	4	5	6
1.	1.6.4.	Clădirea sediului Primăriei cu terenul aferent	str. Ștefan cel Mare, nr 8		2.827.000.	Domeniu public
2.	1.6.4.	Sediul serviciului Protecție Socială cu teren aferent	str.Paharnicului, nr.3		3.000.000.	Domeniu public
3.	1.6.4.	Sala de consiliu și terenul aferent	b-dul Republicii, nr.17, bloc A1; 579,05m.p.	1995	48.809.893.	Domeniu public
4.	1.6.4.	Spațiu Direcția de Venituri Bugetare și terenul aferent	b-dul 9 Mai, bloc A12, parter; 208,10 m.p.	1999	189.922.285.	Domeniu public
5.	1.6.4.	Spațiu și terenul aferent	str. Privighetorii, bloc B14; 142 m.p.	1995	19.418.926.	Domeniu public
6.	1.6.4.	Bloc nr. 10 și teren aferent	40 garsoniere	1997	2.878.797.	Domeniu public
7.	1.6.4.	Beci cu magazie și terenul aferent	Cămin pensionari, str.Nufărului, nr.10-13	1997	422.207.	Domeniu public

64.	1.6.1.1.	W.C. public	Pietricica; 60 m.p.	1998	120.581.856.	Domeniu public
65.		Pășuni municipale	440 ha		12.858.120.000	Domeniu public
66.		Parcul zoologic	str. Ștefan cel Mare		336.065.000.	Domeniu public
67.	5.2.8.1.	Perdele de protecție și parc Cozla	zonele Sărata și Dărmănești; 98 ha		2.863.854.000.	Domeniu public
68.		Bazarul municipal	str. Obor; 8.381 m.p.		244.918.000.	Domeniu public
69.		Orășelul copiilor	str. Obor; 11.400 m.p.		333.142.000.	Domeniu public
70.		Teren viran	str. Dimitrie Leonida (zona Piața Centrală); 270 m.p.		7.890.000.	Domeniu public
71.		Teren viran	b-dul Decebal; 350 m.p.		10.280.000.	Domeniu public
72.		Teren viran	str Dimitrie Leonida (zona limitrofă pieței centrale); 2.260 m.p.		66.044.000.	Domeniu public
73.		Spații verzi	129.980 m.p.		32.334.607.000.	Domeniu public
74.		Parcuri	129.980 m.p.		379.841.000.	Domeniu public
75.		Locuri de joacă pentru copii	15.203 m.p.		444.277.000.	Domeniu public
76.	1.6.2.	Ștrand municipal	11,2 ha		11.200.000.000.	Domeniu public