

**ROMÂNIA**  
**JUDEȚUL NEAMȚ**  
**MUNICIPIUL PIATRA NEAMȚ**  
**CONSILIUL LOCAL**

Proiect  
Nr.15



**HOTĂRÂRE**

**Privind aprobarea inventarului parțial al terenurilor proprietate privată a municipiului Piatra Neamț**

*Potrivit prevederilor art.3 alin. 1 din Carta europeană a autonomiei locale, adoptată la Strasbourg la 15 octombrie 1985, ratificată prin Legea nr.199/1997, „prin autonomie locală se înțelege dreptul și capacitatea efectivă ale autorităților administrației publice locale de a soluționa și de a gestiona, în cadrul legii, în nume propriu și în interesul populației locale, o parte importantă a treburilor publice”;*

*În temeiul prevederilor art. 4 din Legea nr. 213/1998 privind bunurile proprietate publică, cu modificările și completările ulterioare și art. 122 din Legea administrației publice locale nr.215/2001, republicată, cu modificările și completările ulterioare;*

**Consiliul Local al municipiului Piatra Neamț întrunit în ședința ordinară;**

Văzând referatul de aprobare înregistrat sub nr. 3.798 din 16.04.2018, prin care Primarul municipiului – d-nul Dragoș CHITIC propune aprobarea inventarului parțial al terenurilor proprietate privată a municipiului Piatra Neamț;

Examinând raportul de specialitate înregistrat sub nr. 5.982 din 16.04.2018, prin care Direcția Patrimoniu susține aprobarea inventarului parțial al terenurilor proprietate privată a municipiului Piatra Neamț;

Ținând cont de rapoartele ..... ale comisiilor de specialitate nr. 1 și nr. 5 ale Consiliului Local;

În conformitate cu prevederile art. 36 alin. 2 lit. c), art. 45 alin. 3 și ale art. 115 alin. 1 lit. b) din Legea administrației publice locale nr.215/2001, republicată, cu modificările și completările ulterioare;

**HOTĂRĂȘTE:**

**Art.1** – Se aprobă inventarul parțial al terenurilor proprietate privată a municipiului Piatra Neamț, conform anexei la prezenta. Valoarea de inventar a terenurilor se va stabili conform H.C.L. nr. 192 din 23.06.2015.

**Art.2** – Primarul municipiului Piatra Neamț prin compartimentele din cadrul aparatului de specialitate al primarului va asigura aducerea la îndeplinire a prevederilor prezentei hotărâri.

**Art.3** – Prezenta se comunică Prefectului Județului Neamț în vederea exercitării controlului de legalitate, Direcției Patrimoniu, Direcției Economice și Serviciului Cadastru, Registru Agricol și Nomenclator Stradal, pentru luare la cunoștință și conformare.

Președinte de ședință,  
**Mihai OBREJA**

Contrasemnează:  
Secretarul Municipiului,  
**Florin FECIC**

NR. \_\_\_\_\_  
DIN 24.04.2018

Întocmit,  
Carmen Munteanu

LISTA TERENURILOR DIN DOMENIUL PRIVAT

HCL

NR.

ANEXA 1  
DIN

Nr. Crt.	Adresa	Suprafața mp	Valoare inventar lei
1	Teren str.Mihai Eminescu, nr. 12, bl. B5, sc. A, parter(adiacent NC 50120)	42	11298
2	Teren p-ța 22 Decembrie, nr. 3, bl. B2(adiacent NC 50964)	43	16383
3	Teren b-dul Decebal, nr. 1, bl. I1, parter(adiacent NC 50019-C1-U36)	37	14097
4	Teren str. Mihai Eminescu, nr. 4, bl. D3, sc. A, parter(adiacent NC 50246)	49	18669

DIRECȚIA URBANISM ȘI CADASTRU  
ARHITECT ȘEF – Ioan-Domițian NEDEIANU

SERVICIUL CADASTRU, REGISTRU AGRICOL  
ȘI NOMENCLATOR STRADAL  
Doina MUNTEANU

DIRECȚIA PATRIMONIU,  
Director executiv Vespasian-Puiu FECIC

ANTOCMIT,  
Orza Răzyan

### REFERAT DE APROBARE

a proiectului de hotărâre privind inventarul parțial al terenurilor proprietate privată a Municipiului Piatra Neamț

Având în vedere de notele interne nr. 3735/1/2018, nr. 3798/2018, nr. 5982/2018 ale Serviciului Cadastru, Registru Agricol și Nomenclator Stradal, prin care se specifică regimul juridic al unor terenuri din Municipiul Piatra Neamț este necesar promovarea unui proiect de hotărâre pentru înregistrarea în inventarul parțial al terenurilor proprietate privată a Municipiului Piatra Neamț.

În consecință, în conformitate cu prevederile art. 36, alin. 2, lit.c și art. 115, alin. 1, lit. b și art. 122 din Legea nr. 215/2001 a Administrației Publice Locale, republicată cu modificările și completările ulterioare, susținem adoptarea unei hotărâri, respectiv:

Art. 1 se aprobă inventarierea în domeniul privat a terenurilor identificate conform anexei 1.

Soluția de mai sus este reglementată de :

art. 115, alin. 1, lit. b, art. 122 din Legea 215/2001 republicată și actualizată a Administrației Publice Locale și ale

art. 36, alin 2, lit. c) „atribuții privind administrarea domeniului public și privat al comunei, orașului sau municipiului”

art. 45, alin. 3) „hotărârile privind patrimoniul se adoptă cu votul a două treimi din numărul total al consilierilor locali în funcție”

art. 4 din Legea 213/1998 privind Proprietatea publică și regimul juridic al acesteia-„Domeniul privat al statului sau al unităților administrativ teritoriale este alcătuit din bunuri aflate în proprietatea lor și care nu fac parte din domeniul public. Asupra acestor bunuri statul sau unitățile administrativ teritoriale au drept de proprietate privată.”

Considerând legală și oportună propunerea de mai sus solicit aprobarea proiectului de hotărâre privind:  
– inventarul parțial al terenurilor proprietate privată a Municipiului Piatra Neamț , conform anexei 1. Valoarea de inventar a terenurilor se va stabili conform Hotărârii Consiliului Local nr. 192 din 23.06.2015.

INITIATOR,  
/ PRIMAR  
Dragoș CHITIC



Aprobat

Primar

Dragoș CHITIC

Avizat

Secretarul municipiului

Florin FECIC

Director Economic

Cătălina HIZAN

### RAPORT DE SPECIALITATE

a proiectului de hotărâre privind inventarul parțial al terenurilor proprietate privată a Municipiului Piatra Neamț

Văzând referatul de aprobare nr. 3798 din 16.04.2018 prin care domnul Primar Dragoș CHITIC propune Consiliului Local aprobarea proiectului de hotărâre privind inventarul parțial al terenurilor proprietate privată a Municipiului Piatra Neamț

Ținând cont de situația expusă prin notele interne nr. 3735/1/2018, nr. 3798/2018, nr. 5982/2018 ale Serviciului Cadastru, Registru Agricol și Nomenclator Stradal, este necesară inventarierea în domeniul privat al terenurilor identificate conform anexei 1.

Propunerea de soluționare de mai sus este reglementată de:

art. 115, alin. 1, lit. b, art. 122 din Legea 215/2001 republicată și actualizată a Administrației Publice Locale și ale art. 4 din Legea 213/1998 privind Proprietatea publică și regimul juridic al acesteia

Având în vedere competențele Consiliului Local prevăzute în Legea administrației publice locale nr.215/2001 republicată:

art. 36, alin 2, lit. c) „atribuții privind administrarea domeniului public și privat al comunei, orașului sau municipiului”

art. 45, alin. 3) „hotărârile privind patrimoniul se adoptă cu votul a două treimi din numărul total al consilierilor locali în funcție”

art. 115, alin. 1, lit. b) „consiliul local adoptă hotărâri”

Considerăm că proiectul de hotărâre privind inventarul parțial al terenurilor proprietate privată a Municipiului Piatra Neamț poate fi supus aprobării

Propunem ca actul administrativ să fie comunicat la: Serviciul Patrimoniu, Autorizări și Transport, Direcția Urbanism și Cadastru, Serviciul Cadastru, Registru Agricol și Nomenclator Stradal, Direcția Economică.


DIRECȚIA PATRIMONIU  
Director executiv Vespasian Puiu FECIC

ÎNTOCMIT,  
Orza Răzvan

XII  
OR/OR  
16.04.2018

Compartiment juridic

C. IONCEVICI



NOTĂ INTERNĂ

Către,

SERVICIUL PATRIMONIU, AUTORIZĂRI ȘI TRANSPORT

Ca urmare a notei interne înregistrată sub nr. de mai sus, prin care solicitați comunicarea regimului juridic al terenului situat în municipiul Piatra Neamț b-dul Decebal zona bl. II, vă comunicăm următoarele:


- terenul sus-menționat deși face obiectul documentației de urbanism PUD nr. 243 aprobat prin HCL nr. 216/29.06.2006, a fost inventariat în patrimoniul municipiului Piatra Neamț înaintea efectuării măsurătorilor spațiilor verzi, acesta se suprapune parțial cu terenul învecinat înscris în Registrul Local al Spațiilor Verzi identificat prin id nr. 2739. Prin urmare s-a produs o eroare ce va fi remediată în urma actualizării registrului local al spațiilor verzi;

- o parte din terenul sus-menționat a fost notificat în baza legii nr. 10/2001.

Arhitect Șef,  
Ioan - Domițian NEDEIANU



Șef Serviciu,  
Doina MUNTEANU



Întocmit,  
Loredana Cristina POTOCIANU




AG  
fm

**MUNICIPIUL PIATRA-NEAMȚ**  
**PRIMAR**  
**COMISIA LOCALĂ PENTRU APLICAREA LEGII NR. 10/2001**

Nr. 3798 din 08.03.2018

AVIZAT,  
SECRETARUL MUNICIPIULUI  
FLORIN FECIC



NOTĂ INTERNĂ

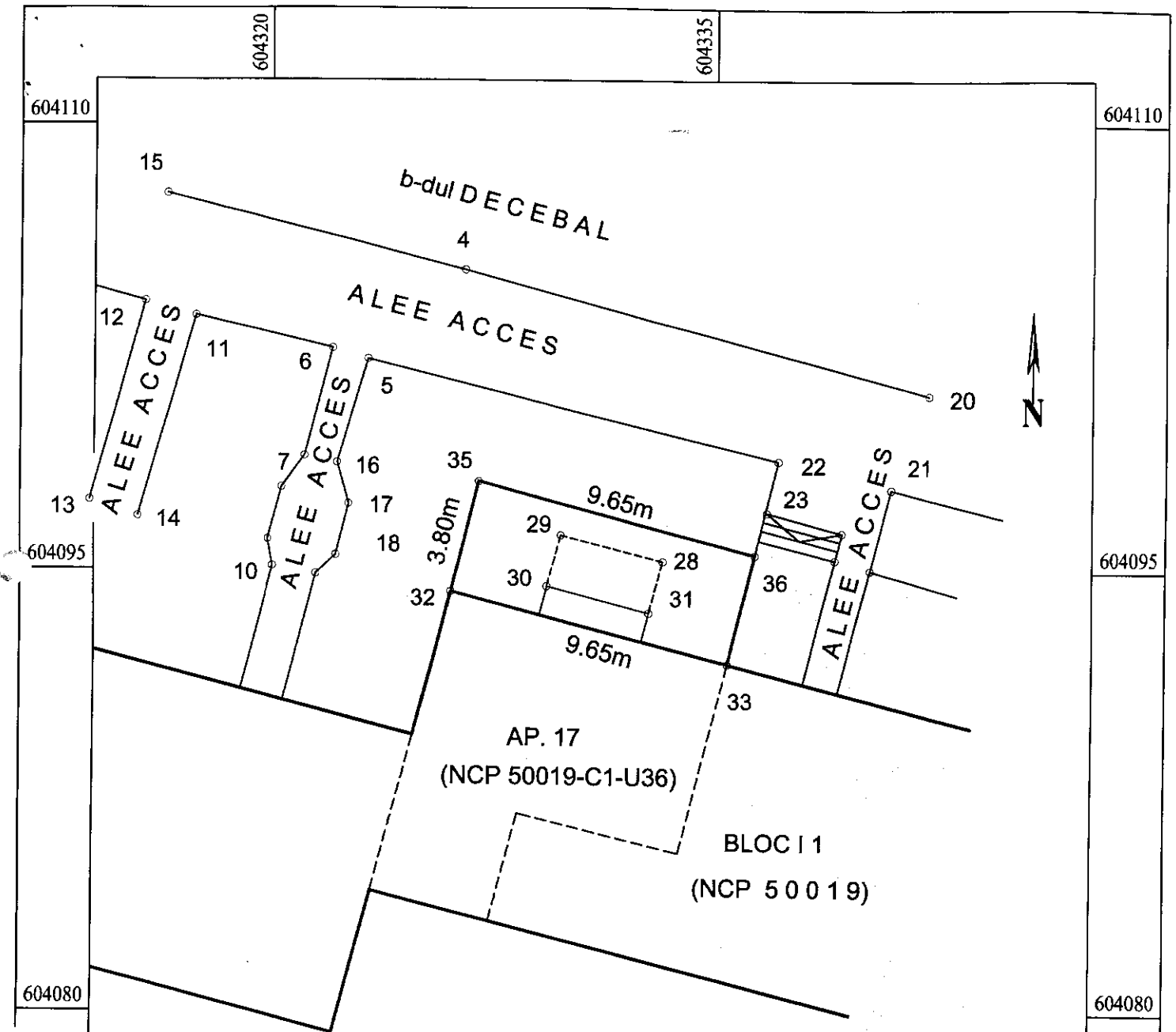
CĂTRE,  
SERVICIUL PATRIMONIU, AUTORIZĂRI ȘI TRANSPORT

Referitor la solicitarea dv. cu privire la soluționarea notificării terenului situat în Piatra Neamț, str. Decebal nr.1, vă comunicăm următoarele:

În urma verificărilor efectuate în evidențele noastre cu privire la notificările depuse în baza Legii nr.10/2001 am constatat faptul că, la sediul instituției noastre nu a fost depusă nicio notificare pentru imobilul situat în Piatra Neamț, B-dul Decebal nr.1 și nici pe numele Cinzburg Vaida nu a fost înregistrată vreo cerere în temeiul Legii nr.10/2001.

Întocmit,  
Lidia Tonchievici





**LEGENDĂ:**

- ST= 37.00 mp. - teren municipiul Piatra Neamt solicitat pentru cumparare in vederea realizarii unei extinderi in conformitate cu Certificatul de urbanism nr. 870/2016
- balcon existent
- proiectie balcoane

Sistem de proiectie: Stereo 1970

S.C. "TOPO&CAD SOLUTIONS" S.R.L.

BENEFICIAR:  
GUGEN BILAL

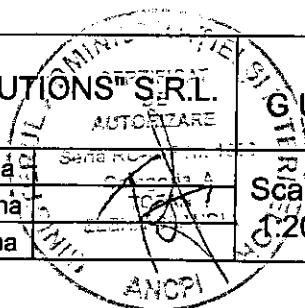
Data:  
decembrie  
2016

Ridicare	ing. Tofan Elena
Verificat	ing. Tofan Elena
Desenat	ing. Tofan Elena

Scara  
1:200

**PLAN DE SITUATIE**

Intravilan Piatra Neamt, b-dul Decebal, nr. 1, bl. 11  
jud. Neamt





## CERTIFICAT DE URBANISM

Nr. 870 din 02.11.2016

### ÎN SCOPUL: \*\*\* Schimbare destinație din locuință în spațiu comercial și extindere \*\*\*

Ca urmare a Cererii adresate de<sup>1)</sup> **Gugen Bilal** cu domiciliul<sup>2)</sup> în județul Neamț, municipiul Piatra Neamț, satul - sectorul - cod poștal - **B - dul Traian** - nr.86, bl. H5 sc.- et.- ap.48, telefon/fax 0723317884 e-mail - înregistrată la nr. 27081 din 17.10.2016.

Pentru imobilul - teren și/sau construcții - situat în județul Neamț, municipiul Piatra Neamț, cod poștal -, **B-dul Decebal** nr. 1 bl. I1 sc.B et. P ap. 17, sau identificat prin<sup>3)</sup> **planul de situație anexat.**

În temeiul reglementărilor Documentației de urbanism nr. 100 / 1997, faza P.U.G., aprobată prin hotărârea Consiliului local Piatra Neamț nr. 113 / 1998 valabilitate prelungită prin H.C.L. nr.377 din 17.12.2016.

În conformitate cu prevederile Legii nr. 50/1991 privind autorizarea executării lucrărilor de construcții, cu modificările și completările ulterioare, se

### SE CERTIFICĂ:

#### 1. REGIMUL JURIDIC

Imobilul este situat în intravilanul municipiului Piatra Neamț.

Apartamentul compus din trei camere și dependințe, cu suprafața utilă totală de 60,22 mp (55,46 mp +4,76 mp balcon), înscris în Cartea Funciară Nr.50019-C1-U36 cu număr cadastral 50019-C1-U36, este proprietatea Gugen Bilal conform Contractului de vânzare cumpărare cu încheierea de autentificare Nr.1241 din 19.07.2016, la N.P. Ioniță Ana și actelor înscrise în Extrasul de carte funciară pentru informare cu Nr. cerere 54116 din 14.10.2016. Odată cu apartamentul se transmite proprietarului în folosință suprafața în cotă parte de 16,16 mp teren din calcule și 23 mp din acte, aferentă apartamentului.

Imobilul se află în zona de protecție a monumentului istoric Complexul Muzeal Județean inclus în Lista monumentelor istorice din Municipiul Piatra Neamț, cod NT-II-m-B-10560, fiind necesar avizul Direcției Județene pentru Cultură Neamț

În vederea obținerii autorizației de construire se va prezenta și titlul de proprietate asupra terenului aferent apartamentului în indiviziune.

Terenul necesar extinderii propuse este proprietatea Municipiului Piatra Neamț iar suprafața acestui teren se va determina prin ridicare topografică, cu respectarea suprafeței stabilită în documentația de urbanism P.U.D. nr. 229 aprobat prin H.C.L. nr. 275 din 27.10.2005 modificat de P.U.D. nr.243 aprobat prin H.C.L. nr. 216 din 29.06.2006, anterior emiterii Autorizației de construire.

#### 2. REGIMUL ECONOMIC

Terenul este încadrat conform PUG în UTR 1, zona centrală, subzona predominant rezidențială cu clădiri mai mult de trei niveluri funcțiunea dominantă locuirea și funcțiuni complementare admise: instituții publice și servicii publice, spații verzi amenajate, accese pietonale și carosabile și parcaje.

Folosința actuală a terenului propus pentru extindere: curți construcții.

Imobilul este situat în zona A de impozitare.

<sup>1)</sup> Numele și prenumele solicitantului

<sup>2)</sup> Adresa solicitantului

<sup>3)</sup> Date de identificare a imobilului



### 3. REGIMUL TEHNIC

Documentația tehnică pentru obținerea autorizației de construire se va întocmi conform conținutului cadru prevăzut în Anexa 1 a Legii nr.50/1991, privind autorizarea executării lucrărilor de construcții, republicată, modificată și completată, Ordinului MDRL nr.839/2009 pentru aprobarea Normelor metodologice de aplicare a legii, modificat și completat, a R.G.U. aprobat prin HGR 525/1996 și P.U.G. și R.L.U. aprobat prin H.C.L. nr.113/1998 cu valabilitatea prelungită prin H.C.L. nr. 377 din 17.12.2015, P.U.D. nr. 229 aprobat prin H.C.L. nr. 275 din 27.10.2005 modificat de P.U.D. nr.243 aprobat prin H.C.L. nr. 216 din 29.06.2006.

Condiții conform reglementărilor legale:

- dimensiunile extinderii – prevăzute în P.U.D. nr. 229 aprobat prin H.C.L. nr. 275 din 27.10.2005 modificat de P.U.D. nr.243 aprobat prin H.C.L. nr. 216 din 29.06.2006
- asigurarea unui loc de parcare necesar funcțiunii conform art.33 și anexei 5 din HGR 525/1996
- finisajele fațadei – aceleași materiale și culori ca cele ale extinderilor executate la blocul I1
- aleea de acces va avea lățimea de 1,2 m și va asigura acces pentru persoanele cu handicap sau un sistem compensatoriu.
- lista cu cantitățile de materiale – deșeuri rezultate din activitatea de construire precum și modalitatea de transport și depozitare controlată a acestora

**Prezentul certificat de urbanism poate fi utilizat în scopul declarat <sup>4)</sup>, pentru:**

- \*\*\*
1. Titlul pentru terenul necesar extinderii care să confere domnului Gugen Bilal dreptul de a construi
  2. Solicitarea autorizației de construire pentru Schimbarea destinației apartamentului în spațiu comercial, extindere P, eventuale devieri de rețele, organizarea execuției lucrărilor - lucrare condiționată de respectarea materialelor și a culorii fațadei cu cele ale extinderilor executate la blocul I1\*\*\*

<sup>4)</sup> scopul eliberării certificatului de urbanism conform precizării solicitantului, formulată în cerere

**Certificatul de urbanism nu ține loc de autorizație de construire/desființare și nu conferă dreptul de a executa lucrări de construcții.**

#### 4. OBLIGAȚII ALE TITULARULUI CERTIFICATULUI DE URBANISM :

În scopul elaborării documentației pentru autorizarea executării lucrărilor de construcții – de construire / de desființare – solicitantul se va adresa autorității competente pentru protecția mediului :

**AGENȚIA PENTRU PROTECȚIA MEDIULUI NEAMȚ, P-ța 22 Decembrie, nr.5, Piatra Neamț**

În aplicarea Directivei Consiliului 85/337/CEE (Directiva EIA) privind evaluarea efectelor anumitor proiecte publice și private asupra mediului, modificată prin Directiva Consiliului 97/11/CE și prin Directiva Consiliului și Parlamentului European 2003/35/CE privind participarea publicului la elaborarea anumitor planuri și programe în legătură cu mediul și modificarea, cu privire la participarea publicului și accesului la justiție, a Directivei 85/337/CEE și a Directivei 96/61/CE prin certificatul de urbanism se comunică solicitantului obligația de a contacta autoritatea teritorială de mediu pentru ca aceasta să analizeze și să decidă, după caz, încadrarea / neîncadrarea proiectului investiției publice / private în lista proiectelor supuse evaluării impactului asupra mediului.

În aplicarea prevederilor Directivei Consiliului 85/337/CEE, procedura de emiteră a acordului de mediu se desfășoară după emiterea certificatului de urbanism, anterior depunerii documentației pentru autorizarea executării lucrărilor de construcții la autoritatea administrației publice competente.

În vederea satisfacerii cerințelor cu privire la procedura de emiteră a acordului de mediu autoritatea competentă pentru protecția mediului stabilește mecanismul asigurării consultării publice, centralizării opțiunilor publicului și al formulării unui punct de vedere oficial cu privire la realizarea investiției în acord cu rezultatele consultării publice.

În aceste condiții :

**După primirea prezentului certificat de urbanism, titularul are obligația de a se prezenta la autoritatea competentă pentru protecția mediului în vederea evaluării inițiale a investiției și a stabilirii demarării procedurii de evaluare a impactului asupra mediului și/sau a procedurii de evaluare adecvate. În urma evaluării inițiale a notificării privind intenția de realizare a proiectului se va emite punctual de vedere al autorității competente pentru protecția mediului.**

**În situația în care autoritatea competentă pentru protecția mediului stabilește efectuarea evaluării impactului asupra mediului și/sau a evaluării adecvate, solicitantul are obligația de a notifica acest fapt autorității administrației publice competente cu privire la menținerea cererii pentru autorizarea executării lucrărilor de construcții.**

**În situația în care, după emiterea certificatului de urbanism ori pe parcursul derulării procedurii de evaluare a impactului asupra mediului, solicitantul renunță la intenția de realizare a investiției, acesta are obligația de a notifica acest fapt autorității administrației publice competente.**

**5.-CEREREA DE EMITERE A AUTORIZAȚIEI DE CONSTRUIRE / DESFIINȚARE VA FI ÎNSOȚITĂ DE URMĂTOARELE DOCUMENTE:**

- a) **certificatul de urbanism ;**  
b) **dovada titlului asupra imobilului, teren și/sau construcții, sau, după caz, extrasul de plan cadastral actualizat la zi și extrasul de carte funciară de informare actualizat la zi, în cazul în care legea nu dispune altfel (copie legalizată)**  
c) **documentația tehnică – D.T., după caz (2 exemplare originale) :**

D.T.A.C.  D.T.O.E.  D.T.A.D.

**d) avizele și acordurile stabilite prin certificatul de urbanism**

*d.1. avize și acorduri privind utilitățile urbane și infrastructura:*

- alimentare cu apă  gaze naturale  S.C. Luxten Lighting Co  
 canalizare  telefonizare  
 alimentare cu energie electrică  salubritate  
 alimentare cu energie termică  transport urban – S.C. Troleibuzul S.A.

*Alte avize/acorduri*

- verficator de proiecte conform exigențelor impuse de HGR 925/1995  
 acord Asociație de Proprietari  
 avizul Direcției Județene pentru Cultură Neamț  
 acordul Serviciului Gospodărie comunală și investiții pentru mutarea celor două bănci-dacă este cazul  
 titlul pentru terenul în cotă parte indiviză  
 acorduri vecini adiacenți (proprietari de apartamente) pentru noua funcțiune, exprimate în formă autentică  
 acorduri vecini adiacenți pentru extindere, exprimate în formă autentică  
 contract de închiriere pentru terenul ocupat de alea de acces  
 eventual contract pentru închirierea terenului afectat de săpătură pentru devierea rețelelor de utilități  
 eventual proiecte și contracte de execuție pentru devierea rețelelor de utilități  
 contract închiriere teren pentru organizarea execuției lucrărilor  
 contract de prestări servicii încheiat cu C.M.I. URBAN S.A. – pentru refacerea spațiului verde afectat de lucrare  
 aviz/proiect și contract încheiate cu S.C. Publiserv S.R.L pentru refacerea trotuarului  
 contract cu o societate autorizată să transporte și să depoziteze deșeurile rezultate din construire

*d.2. avize și acorduri privind:*

- securitatea la incendiu  apărare civilă  sănătatea populației

*d.3. avize / acorduri specifice ale administrației publice centrale și / sau ale serviciilor descentralizate ale acestora (copie):*

- Inspectoratul Teritorial în Construcții

*d.4. studii de specialitate (1 exemplar original) :*

- Expertiză tehnică

**e) punctul de vedere/actul administrativ al autorității competente pentru protecția mediului(copie)**

**g) documentele de plata ale urmatoarelor taxe (copie) :**

*Documentele de plată ale următoarelor taxe (copie):*

Taxa formular AC

Taxa Autorizație construire

Taxă timbru de arhitectură 0.05% din valoarea investiției

Prezentul certificat de urbanism are valabilitate de 12 luni de la data emiterii.

PRIMAR,  
Dragoș Chitic



SECRETAR MUNICIPIU,  
Florin Fecic

ARHITECT ȘEF  
arh. Ioan – Domițian Nedeianu

Ds.XBa2

M.G./2ex/27.10.2016

Achitat taxa de: **9,00 lei**, conform chitanței nr. **271826** din **17.10.2016**


Prezentul certificat de urbanism a fost transmis solicitantului direct / prin poștă la data de .....

În conformitate cu prevederile Legii nr. 50/1991 privind autorizarea executării lucrărilor de construcții  
cu modificările și completările ulterioare,

**SE PRELUNGȘTE VALABILITATEA  
CERTIFICATULUI DE URBANISM**

de la data 03.11.2017 până la data 03.11.2018

După această dată, o nouă prelungire a valabilității nu este posibilă, solicitantul urmând să  
obțină, în condițiile legii, un alt certificat de urbanism.

PRIMAR,  
DRAGOS CHITIC  
  
L.S.

SECRETAR MUNICIPIU,  
FLORIN FECIC

ARHITECT ȘEF,  
IOAN DOMITIAN NEDEȘAN

Data prelungirii valabilității: 03.10.2017

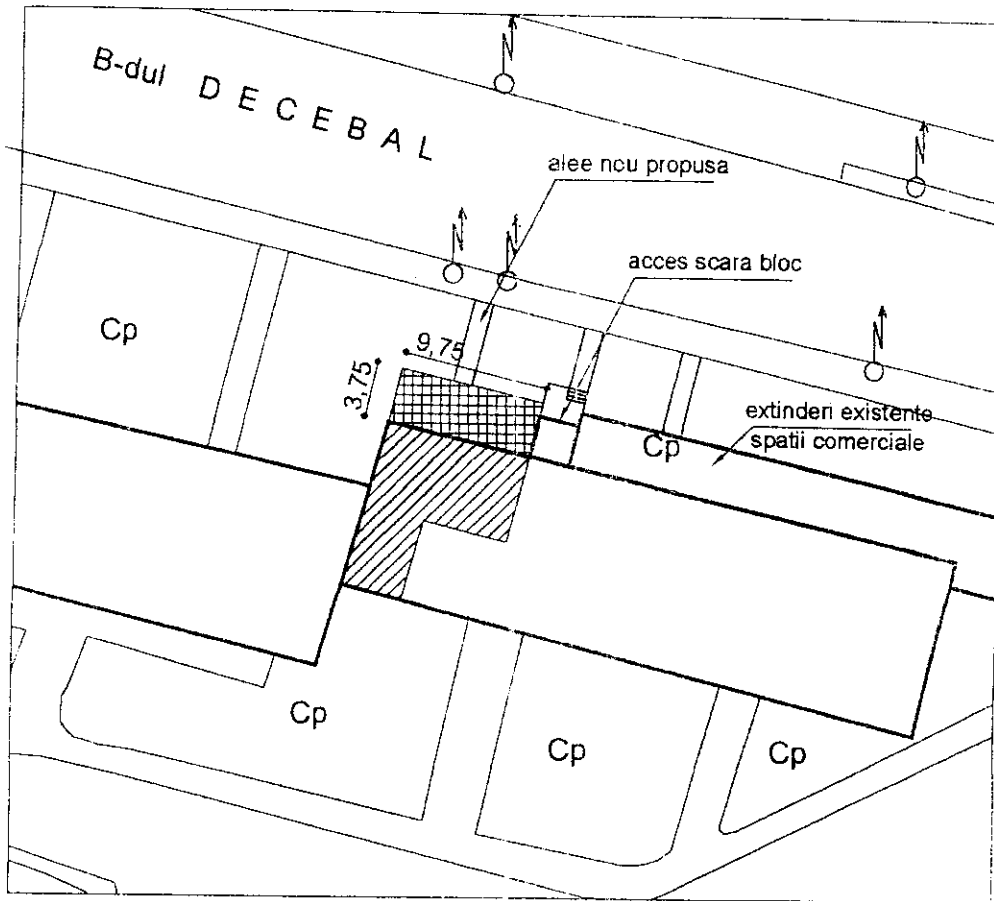
Achitat taxa de: 3,00 lei, conform chitanței nr. 265236 din 02.10.2017

Transmis solicitantului la data de 06.10.2017 direct / prin poștă.

\*) se va semna de arhitectul șef sau de persoana cu responsabilitate în domeniul amenajării teritoriului și urbanismului, după caz

DSKBA2/03.10.2017  
EB-4

# PLAN DE SITUATIE




- Locuinta propus spre schim. de dest. in spatiu comercial
- Extindere propusa S= 36.66 mp

JUDEȚUL NEAMȚ  
PRIMĂRIA MUNICIPIULUI PIATRA NEAMȚ

ANEXĂ  
LA  
CERTIFICATUL DE URBANISM  
nr. 320 din 02.11.2016  
arhitect șef

BIROUL ARHITECTURAL  
DNEI COZMA  
2465  
1001  
MOCANU



Verificator/ Expert	Nume	Semnatura	Cerinta	Referat/ Expertiza - nr./data	
	<b>BIROU DE ARHITECTURA IOAN MOCANU</b> NR. INREGISTRARE LA O.A.R. 47/ 2004 C.I.F. 21220114			Beneficiar: <b>GUGEN BILAL</b>	Proiect nr. 52/ 2016
SPECIFICATIE	NUME	SEMNATURA	Scara: 1: 50(0)	Titlu proiect: Schimbare de destinatie din locuinta in sp. com. si extindere spatiu comercial Bulevardul Decabal nr. 1 bl.11, sc. B , ap17 , Piatra Neamt.	Faza: C.U
Sef proiect	c.arh. IOAN MOCANU		Data: 10.2016	Titlu plansei:	Planşa nr. A01
Proiectat	arh. IRINA COZMA			PLAN DE SITUATIE	
Desenat	arh. IRINA COZMA				